



**КОМИТЕТ ИМУЩЕСТВЕННЫХ ОТНОШЕНИЙ
АДМИНИСТРАЦИИ ПЕРМСКОГО МУНИЦИПАЛЬНОГО ОКРУГА**

РЕШЕНИЕ
о размещении объектов № 310

Пермский край
Пермский район

07.02.2023

Комитет имущественных отношений администрации Пермского муниципального округа разрешает Акционерному обществу «Газпром газораспределение Пермь» (ИНН 5902183841, ОГРН 2125902017723, почтовый адрес: 614000, г. Пермь, ул. Петропавловская, 43)

размещение объекта «газопровод давлением до 1,2 Мпа, для размещения которого не требуется разрешения на строительство»

на землях государственная собственность на которые не разграничена и муниципальная собственность

на срок 1 год с 07.02.2023 г. по 06.02.2024 г.

Местоположение: Пермский край, Пермский муниципальный округ, п. Юго-Камский, ул. Чуваковская, з/у 13.

Приложение: схема предполагаемых к использованию земель или части земельного участка.

Особые условия использования:

1. При размещении объекта учесть параметры ширины проезда улично-дорожной сети, во избежание сужения полосы отвода дороги.
2. Получение разрешения на производство земляных работ.

Председатель комитета имущественных отношений администрации Пермского муниципального округа



Д.В. Ракицкий

(подпись, печать)

Схема предполагаемых к использованию земель или части земельного участка

Каталог координат, м

Объект: Газопровод давлением до 1,2 Мпа, для размещения которого не требуется разрешения на строительство

Местоположение: расположенных по адресу: Пермский край, м.о. Пермский, п. Юго-Камский, ул. Чуваковская, з/у 13

Площадь земель или части земельного участка, кв.м.: 5022

Категория земель: земли населенных пунктов









Вид разрешенного использования: -

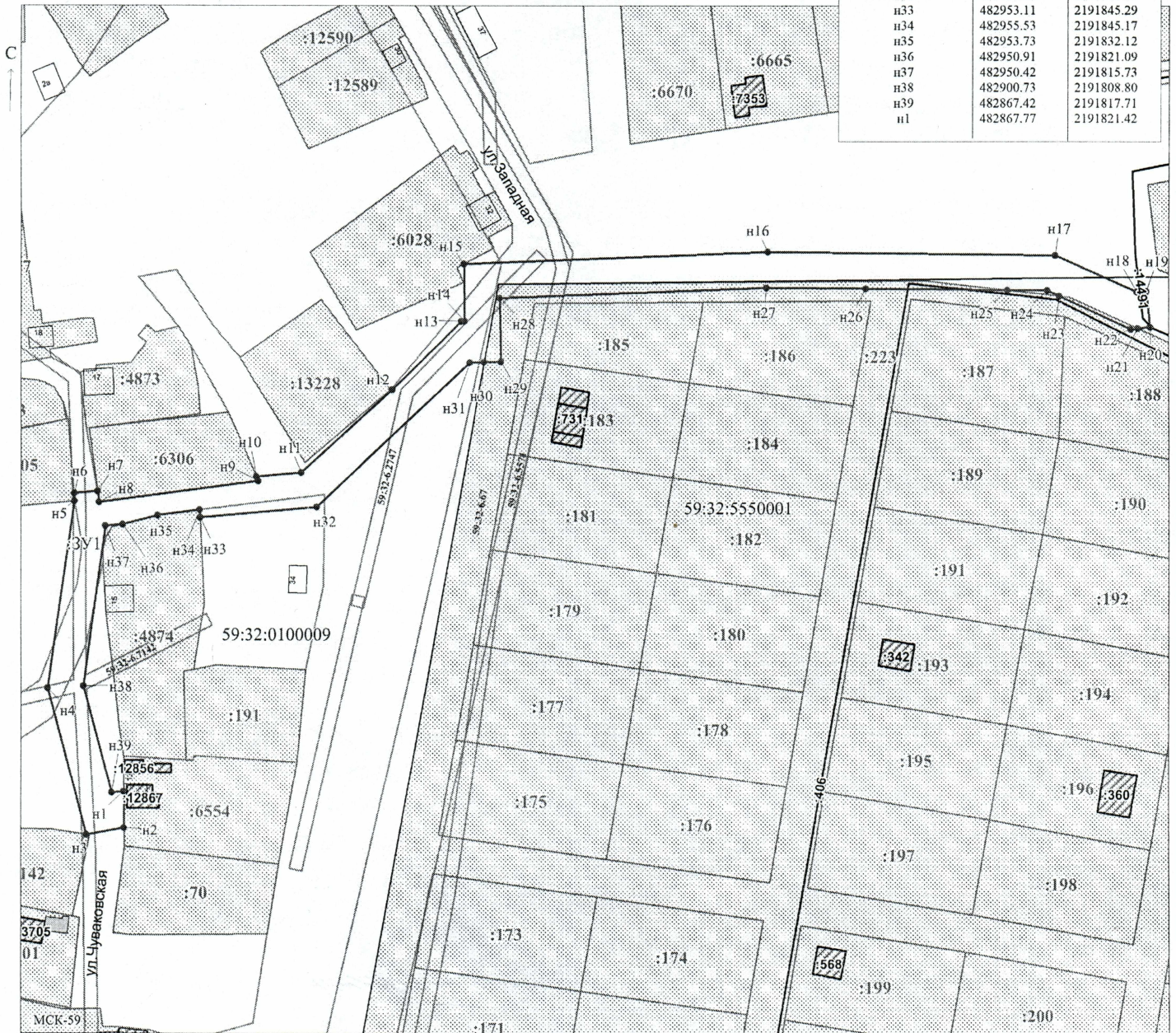
Описание границ смежных землепользователей:

- От точки н1 до точки н2 - земельный участок с кадастровым номером 59:32:0100009:6554
- От точки н2 до точки н7 - земли общего пользования
- От точки н7 до точки н10 - земельный участок с кадастровым номером 59:32:0100009:6306
- От точки н10 до точки н21 - земли общего пользования
- От точки н21 до точки н23 - земельный участок с кадастровым номером 59:32:5550001:223
- От точки н23 до точки н25 - земли общего пользования
- От точки н25 до точки н30 - земельный участок с кадастровым номером 59:32:5550001:223
- От точки н30 до точки н1 - земли общего пользования


№ точки границы	X	Y
н1	482867.77	2191821.42
н2	482856.72	2191821.54
н3	482854.50	2191809.78
н4	482900.04	2191797.60
н5	482958.15	2191805.96
н6	482960.58	2191806.04
н7	482961.24	2191813.26
н8	482957.88	2191813.73
н9	482964.44	2191863.33
н10	482965.74	2191862.76
н11	482966.99	2191876.52
н12	482992.89	2191904.59
н13	483014.05	2191925.88
н14	483014.07	2191926.91
н15	483031.65	2191926.69
н16	483035.49	2192020.83
н17	483034.49	2192109.71
н18	483023.08	2192134.98
н19	483023.39	2192137.88
н20	483012.46	2192139.06
н21	483012.05	2192135.27
н22	483011.82	2192133.18
н23	483021.84	2192111.00
н24	483023.52	2192107.29
н25	483023.65	2192094.79
н26	483024.09	2192051.01
н27	483024.38	2192020.46
н28	483021.18	2191937.78
н29	483001.51	2191938.16
н30	483001.41	2191932.93
н31	483001.32	2191928.47
н32	482956.38	2191881.33
н33	482953.11	2191845.29
н34	482955.53	2191845.17
н35	482953.73	2191832.12
н36	482950.91	2191821.09
н37	482950.42	2191815.73
н38	482900.73	2191808.80
н39	482867.42	2191817.71
н1	482867.77	2191821.42

Условные обозначения:

-  - предполагаемый участок земель, на которых планируется размещение объекта
-  - границы и номер земельного участка, сведения о которых внесены в ЕГРН
-  - границы и номер объекта капитального строительства, сведения о которых внесены в ЕГРН
-  - граница кадастрового квартала
-  - зоны с особыми условиями использования территории, сведения о которых внесены в ЕГРН
-  - обозначение запрашиваемого земельного участка
-  - характерная точка границ земель или части земельного участка
-  - номер кадастрового квартала



Масштаб 1:1300

Заявитель:  / Егошина И.В.

МП

(подпись, расшифровка подписи)

(для юридических лиц и индивидуальных предпринимателей)